Regione Piemonte Provincia di Cuneo

COMUNE DI MONTANERA

PIANO REGOLATORE GENERALE COMUNALE

VARIANTE STRUTTURALE 3/09

REDATTA AI SENSI DELLA L.R.1/07 Art. 1

DOCUMENTO PROGRAMMATICO APPROVATO CON D.C.C. N. 13 DEL. 31.05.2010
PROGETTO PRELIMINARE APPROVATO CON D.C.C. N° ..... DEL .....
PROGETTO DEFINITIVO APPROVATO CON D.C.C. N° ..... DEL .....

PLANIMETRIA CON INDIVIDUAZIONE DELLE FASCE FLUVIALI

TAVOLA n. 5

SCALA 1:25.000

CARTOGRAFIA AGGIORNATA ALL'APRILE 2000

PROGETTISTA INCARICATO:

dott. architetto
Umberto FINO
Corso Nizza 18
12100 Cuneo

Tel. 0171/67943
Fax 0171/603647
E-mail: archfino@cuneo.net

Iscritto all' Albo degli Architetti della Provincia di Cuneo al n°215

Il Tecnico.....

Il Segretario Comunale.....

Il Sindaco.....

Il Resp. del Procedimento.....

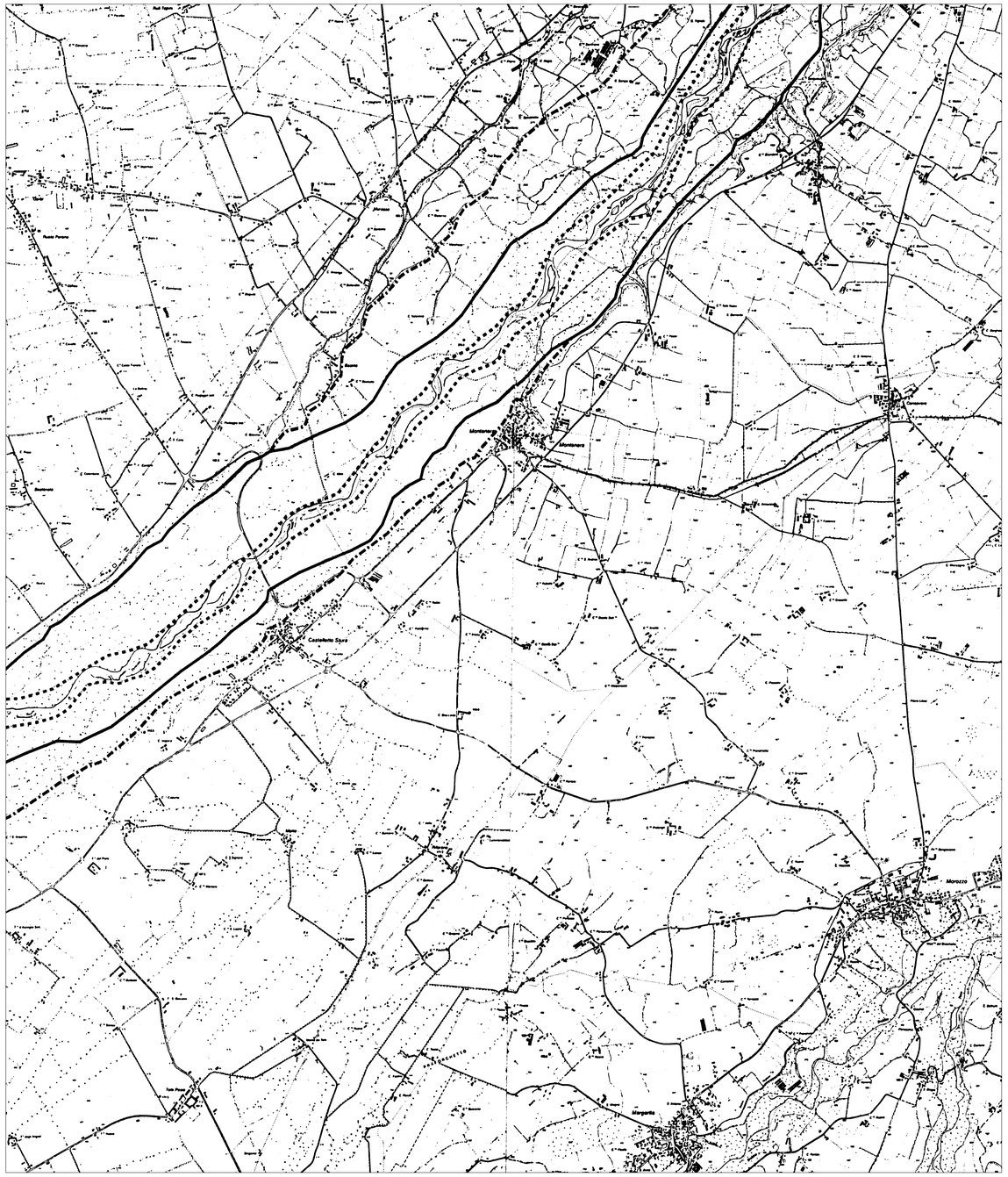

AUTORITA' DI BACINO DEL FIUME PO
PARMA

Progetto ADOTTATO con deliberazione n.1/96 del COMITATO ISTITUZIONALE in data 5/2/96

PIANO STRALCIO DELLE FASCE FLUVIALI

ai sensi dell'art. 17, comma 6-ter
della Legge 18 Maggio 1989, n. 183
e successive modifiche e integrazioni

DELIMITAZIONE DELLE FASCE FLUVIALI

FOGLIO 210 SEZ. III - MOROZZO

STURA DI DEMONTE - Tav. 04

scala 1:25.000

0 Km 1 Km 2 Km



LEGENDA

- limite(*) tra la fascia A e la fascia B
- limite(*) tra la fascia B e la fascia C
- limite(*) esterno della fascia C
- limite(*) di progetto tra la fascia B e la fascia C

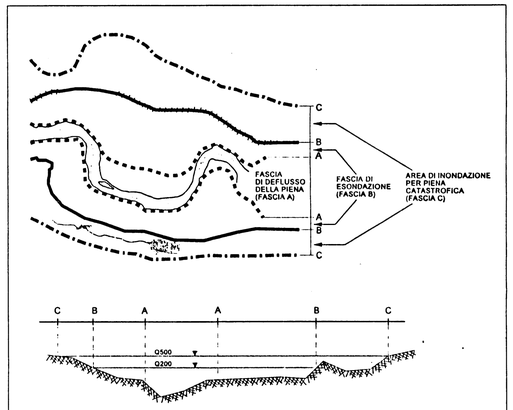

Schema esplicativo per la delimitazione delle fasce: pianta e sezione