

PIANO REGOLATORE GENERALE COMUNALE VARIANTE STRUTTURALE 3/09

REDATTA AI SENSI DELLA L.R.1/07 Art. 1

DOCUMENTO PROGRAMMATICO APPROVATO CON D.C.C. N. 13 DEL 31.05.2010
PROGETTO PRELIMINARE APPROVATO CON D.C.C. N° DEL
PROGETTO DEFINITIVO APPROVATO CON D.C.C. N° DEL




ASSETTO TERRITORIALE TAVOLA n. 1
VIABILITA' ED OROGRAFIA SCALA 1:25.000

CARTOGRAFIA AGGIORNATA ALL'APRILE 2000

PROGETTISTA INCARICATO:
dott. architetto
Umberto FINO
Corso Nizza 18
12100 Cuneo
Tel. 0171/67943
Fax 0171/603647
E-mail: archfino@cuneo.net
Iscritto all'Albo degli Architetti
della Provincia di Cuneo al n°215
Il Tecnico.....

Il Segretario Comunale.....
Il Sindaco.....
Il Resp. del Procedimento.....

LEGENDA

-  vincolo idrogeologico
-  H aree destinate alle attività agricole
-  confine del territorio comunale

